



COLLECTIE
OVERIJSEL

Voorbeeld huizenonderzoek na 1832

INHOUDSOPGAVE

Vooraf	2
1.1 Publicaties.....	2
1.2 Tips voor huizenonderzoek.....	2
1.3 Handige Websites.....	4
1.4 Concordansenoverzicht met betrekking tot de verschillende huisnummers.....	4
Voorbeeldonderzoek eigenaren	6
2.1. De situatie in 1832.....	6
Stap 1: vind eerst het actuele kadastrernummer	6
Stap 2: vind het kadastrernummer uit 1832.....	7
Stap 3: zoek de gegevens op over dit perceel in 1832	8
2.2. Van 1832 naar heden.....	9
Kadastrale leggers, eerste serie periode 1832-1895	9
Kadastrale leggers, tweede serie periode 1895-1960.....	12
Kadastrale leggers, derde serie periode 1960-1970	13
Kadastrale leggers, vierde serie periode 1971-1986 (1989)	14
Voorbeeldonderzoek bewoners	15
3.1. Bekijk eerst de Volkstellingen uit 1829 en 1839 (ID 1414)	15
3.2. Bekijk de bevolkingsregisters 1830-1921 (ID 1414)	16
Periode 1830-1849	17
Periode 1849-1859	17
Periode 1859-1869	18
Periode 1869-1879	19
Periode 1879-1889	19
Periode 1889-1899	20
Periode 1899-1921	20
3.3. Bekijk de Gezinskaarten en Woningkaarten.....	22
3.4. Bekijk de adresboeken en telefoonboeken.....	22
3.5. Extra bronnen.....	23





COLLECTIE
OVERIJSEL

1. VOORAF

1.1 Publicaties

Praktische informatie over huizenonderzoek te vinden op studiezaal:

- Aan de slag in de kadastrale archieven. Een handleiding voor de particuliere onderzoeker (Maan Verheijen, Apeldoorn 2014)
- Op zoek naar huis, straat of buurt. Handleiding voor historisch huizenonderzoek (Kees van der Wiel 1997) Stz HB 906.2 / WIEL
- Huizen vol historie. Gids voor huizenonderzoek in de provincie Utrecht (J.C.M. Pennings e.a. 1998) Stz HB 906.2 / PENN
- Kadastergids. Gids voor de raadpleging van hypothecaire en kadastrale archieven uit de 19^e en eerste helft 20^e eeuw (1979) Stz HB 379.8 / KEVE
- Broncommentaren 3: Bronnen betreffende de registratie van onroerend goed in de negentiende en twintigste eeuw (1997) Stz HB 930.1 / BRON

1.2 Tips voor huizenonderzoek

Zie ook pag. 55 uit *"Huizen vol Historie"*, en pag. 108 t/m 114 uit *"Op zoek naar huis, straat of buurt"*.

- verzamel thuis alle gegevens die u over uw huis heeft, liefst ook het kadasternummer dat bijvoorbeeld te vinden is op de koopakte.
- maak via de website www.hisgis.nl een kopie (printscreen) van een kadasterminuutkaart periode 1832, waarop het huis en de omgeving goed zichtbaar is. Noteer het kadastraal nummer uit 1832.
- Ook via de [beeldbank](#) van de Rijksdienst voor Cultureel Erfgoed (RCE) kunt u alle kadastrale kaarten uit 1832 raadplegen. De hoofdcollectie "Kadastrale kaarten 1811-1832" met daarin 3 deelcollecties: verzamelplannen, minuutplannen en OAT-bladen.
- Zoek in de **Kadaster Archiefviewer** op onze studiezaal, met behulp van een huidig adres, de bijbehorende kadasternummers en registratie van eigenaren op in de periode 1832-1990.
- zoek in de [beeldbank](#) van www.stadsarchiefdeventer.nl naar oude foto's, ansichtkaarten of plattegronden van uw huis/straat/buurt. Vergeet ook niet te zoeken in het archievenoverzicht, en wellicht zijn er bronnen te vinden in de boerderijendatabase.
- als uw huis een monument is, is er wellicht ook informatie beschikbaar in de [monumentendatabase](#) van de Rijksdienst voor Cultureel Erfgoed in Amersfoort. Het huidige kadasternummer wordt bij elk huis in dit monumentenregister vermeld.





COLLECTIE
OVERIJSEL

- In [Wikipedia](#) is een overzicht geplaatst van alle rijksmonumenten in Deventer, voorzien van een recente foto plus een aantal bouwkundige gegevens.
- kijk in catalogus van de Athenaeumbibliotheek www.obdeventer.nl/athenaeumbibliotheek of er reeds eerder onderzoek is gedaan naar uw huis, dat verschenen is in een publicatie. Over de Assenstraat 6 (onderwerp van dit voorbeeldonderzoek) is bijvoorbeeld een publicatie verschenen: "De Assenstraat: geschiedenis van een straat" (W. Bloemink, 1986).
- zoek in de kadasteradministratie de opeenvolgende eigenaren van het huis vanaf 1832 (zie voorbeeldonderzoek), in de Kadaster Arvhiefviewer op onze studiezaal. Noteer de artikelnummers uit de OAT (Oorspronkelijke Aanwijzende Tafel) en uit de verwijzingsregisters en zoek gegevens over de eigenaar in de kadastrale leggers. Noteer niet alleen de naam van de eigenaar maar alle gegevens over het huis en ook het dienstjaar (dj) waarin de mutatie heeft plaatsgevonden. Noteer altijd de artikelnummers van de vorige en volgende eigenaar en controleer of de heen-terugverwijzing klopt.
- zoek naar koopakten in de notariële archieven (ID 0864, 1811- 1919).
- zoek naar advertenties in de het Deventer Dagblad in de maand voorafgaand aan de koop, in geval van een openbare veiling.
- zoek bij overlijden van een eigenaar naar een memorie van successie, een testament of een boedelinventaris in de notariële archieven (ID 0864).
- kijk in oude adresboeken en telefoonboeken wie het huis bewoonde (beschikbaar op studiezaal). In de adresboeken zijn daarnaast veel advertenties opgenomen, het loont de moeite om te bekijken of er door een van uw bewoners/eigenaren een advertentie geplaatst is.
- vraag de woningkaart op uit de periode 1920-1940 (ID 1415 of via microfiches op studiezaal).
- bekijk gegevens in het bevolkingsregister over bewoners (ID 1414 BR Deventer). kadasterkaart huisnummers
- bekijk volkstelling gegevens over bewoners (ID 1414 BR Deventer)
- vraag het bouwdoossier van de woning op en zoek naar bouwvergunningen in de correspondentie van B&W en wellicht bouwtekeningen (bouwdoossier aanvragen via de studiezaalbalie). NB: Vermeld bij uw aanvraag dat u niet alleen geïnteresseerd bent in bouwtekeningen maar ook in aanvullende informatie.
- kijk of er door de Gemeente onderzoeken zijn gedaan door de gezondheidscommissie (ID0799 Gezondheidscommissie en ID 0707 Bouw- en Woningtoezicht).
- zoek naar boedelinventarissen, of eventuele belastingen (personele of patent belasting) in ID 0722 Rechterlijk Archief 1423-1811. Een index op de boedelinventarissen vindt u in onze Zoekwijzer Archieven op pagina 29.





COLLECTIE
OVERIJSEL

- kijk of er wellicht familiearchieven van uw bewoners/eigenaren beschikbaar zijn via het archievenoverzicht.
- kijk in de “Architectuur-historische kartotheek binnenstad Deventer” of er van uw pand een documentatiedossier of een huizenkaart aanwezig is (ID 1238).
- Het Historisch Centrum Overijssel (HCO) te Zwolle biedt een Workshop Kadastrale Atlas aan, ook wel de “flitscursus Het Kadaster” genoemd, zie de [brochure](#) op hun website. Kosten: 5 euro per persoon.

1.3 Handige Websites

- www.vindjeeigenhuis.nl
- <https://monumentenregister.cultureelerfgoed.nl>
- <http://beeldbank.cultureelerfgoed.nl/>
- www.hisgis.nl
- www.historischcentrumoverijssel.nl
- www.stadsarchiefdeventer.nl

1.4 Concordansenoverzicht met betrekking tot de verschillende huisnummeringen

U vindt de hieronder genoemde concordansen in kopie op studiezaal, of origineel in ID 0704 Gemeentebestuur van Deventer I, of in ID 1441 Gemeentebestuur van Deventer III.

Let op: in ID0704 en ID1441 zijn meer concordansen aanwezig dan dat er in kopie op studiezaal staan; raadpleeg hiervoor de inventarissen via ons archievenoverzicht.

Een concordans is een verwijzingstabel waarin verschillende (bijvoorbeeld oude en nieuwe) nummeringen aan elkaar gelinkt worden.

Rood 155: kadastrale nummering van de tuinen in de Hoven/de Worp 1832-1893

Rood 160: concordans van de verschillende nummeringen van kadastrale percelen in de binnenstad van Deventer, ook vóór 1832

Rood 161: concordans oude en nieuwe straatnamen en huisnummers 1934-1962 (origineel ID 1441_1895)

Blauw 154: concordans van de oudste kadastrale nummering uit 1832 en de daaraan voorafgaande nummering (origineel ID 0704_3119 en 0704_3120)

Blauw 158: kadastranummers met verwijzing naar artikelnummers, voor de secties A, C, D, periode 1895-1966





COLLECTIE
OVERIJSEL


[Blauw 159](#): kadastrumnummers met verwijzing naar artikelnummers, voor de sectie B, periode 1895-1966

[Blauw 199](#): kadastrumnummers met verwijzing naar artikelnummers, voor de sectie E, periode 1895-1966

[Blauw 346](#): register voor vergelijking van gemeentennummers en kadastrumnummers binnen de Gemeente Deventer, 1851 (origineel ID 0704_3121)

[Blauw 347](#): concordans henummering 1889, nieuwe nummering binnen de Gemeente Deventer met alfabetische stratenlijst (Deventer gaat in 1889 over op straatnaam + huisnummers, i.p.v. gemeentennummers) (origineel ID 0704_3126 en 0704_3127)

[Blauw 348](#): concordans henummering 1899 (origineel ID 0704_3128)





COLLECTIE
OVERIJSEL

2. VOORBEELDONDERZOEK HUIZENONDERZOEK - EIGENAREN

Betreft: Assenstraat 6

Bij huizenonderzoek zijn er twee zoekrichtingen mogelijk:

Begin in 1832 en werk terug naar de 17^e en 18^e eeuwse eigendomsadministratie via de zogenaamde “straatboeken” en andere hulpbronnen. Voor een overzicht van de aanwezige hulpbronnen bij huizenonderzoek vóór 1832: zie de “zoekwijzer archieven” (in map op studiezaal of digitaal via onze website: [zoekwijzer](#)) vanaf pagina 31.

Begin in 1832 (de start van het Kadaster) en werk naar het heden toe.

- u onderzoekt daarbij eerst wie de eigenaren zijn geweest van een pand (Kadaster)
- u onderzoekt vervolgens wie de bewoners zijn geweest van een pand (bevolkingsregister en volkstellingen)

In dit voorbeeld volgen we de tweede zoekrichting, van 1832 naar nu. U noteert de achtereenvolgende eigenaren in de negentiende en twintigste eeuw. Deze eigendomsgegevens vult u later aan met gegevens over de bewoners aan de hand van de gegevens in de bevolkingsregisters en de adresboeken. Verdere invulling kan door het raadplegen van bouwdoSSIERS en de beeldbank van www.stadsarchiefdeventer.nl

Bij elke onderzoeksstap zijn afbeeldingen beschikbaar, aangegeven met een nummer in blauw ([figuur 1a](#), etc). Deze afbeeldingen zijn samengevoegd en als [bijlage](#) beschikbaar op de uitlegpagina “Voorbeeldonderzoek” onder de tab “Huizenonderzoek” op de website.

2.1. De situatie in 1832

Stap 1: vind eerst het actuele kadastrnummer

Via de Kadaster Archiefviewer op de studiezaal zoekt u met het huidige adres Assenstraat 6 het kadastrnummer op uit circa 1990. Hier vindt u de [uitleg](#).

In 1823 werd Deventer verdeeld in 5 kadastrale secties. Deze verdeling is geldig geweest tot 1891.

Sectie A: de Grondsberg (= ten westen van de Zwolseweg tot aan de IJssel)

Sectie B: de Deventer enk (= Voorstad, oostelijk van de Zwolseweg tot aan de Holterweg)

Sectie C: de Teuge (= industrieterrein Bergweide) Sectie D: de Mars (= de Hoven)

Sectie E: de binnenstad Deventer

Assenstraat 6 valt in sectie E. Vergelijk met de huidige locatie via bijvoorbeeld [Googlemaps](#): daar ziet u dat Assenstraat 6 het tweede pand vanaf de hoek is in de Assenstraat, en zich tegenover de Vleeshouwer straat bevindt.

In 1990 maakt Assenstraat 6 deel uit van één groot kadastraal complex, met nummer E 11723. Noteer dit nummer.

NB: Een [Samenvatting](#) van alle gevonden informatie in dit voorbeeldonderzoek vindt u op de



uitlegpagina “Voorbeeldonderzoek” onder de tab “Huizenonderzoek” op de website. In deze samenvatting staan ook de verwijzingen naar de afbeeldingen en de onderzoeksstappen vermeld.

Als u onderzoek doet naar uw eigen huis, is het een goed idee om op de koopakte van uw huis er bij te pakken. Hierop staat altijd het kadastrale nummer van uw perceel vermeld.

Stap 2: vind het kadastrnummer uit 1832

Vergelijk de situatie van 1990 met de situatie op kadastrale minuutkaart, oftewel de allereerste kadastrkaart van 1832. De kadastrkaart van 1832 is niet fysiek aanwezig bij SAD.

Wel kunt u op onze studiezaal de **Kadaster Archiefviewer** raadplegen. Hierin vindt u alle kadastrale administratie van 1832 tot circa 1990.

Uitleg over hoe u hierin zoekt vindt u [hier](#).

Een tweede optie is via de website www.hisgis.nl:

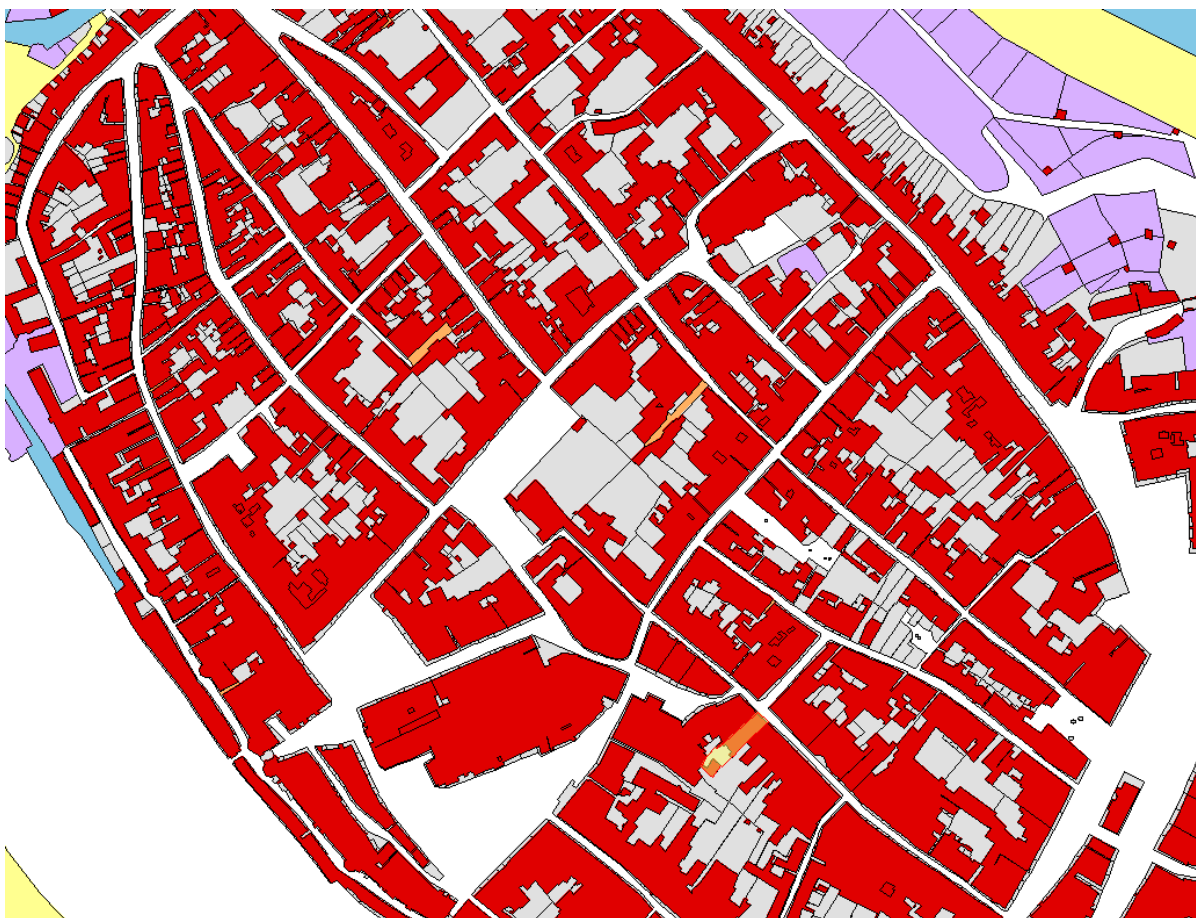
- Ga naar de website en selecteer Provincie Overijssel
- Klik op “ga naar kaarten”
- Klik linksboven op “ga naar”
- Kies uit het rijtje plaatsnamen bij Overijssel “Deventer”
- Zoom in met de zoekbalk, zoek het perceel Assenstraat 6. Dit is lastig omdat er geen straatnamen vermeld staan op de plattegrond van Deventer. U kunt zelf op de kaart zoeken naar het juiste perceel, of je kunt via de optie “zoeken” een straatnaam intikken in het veld “plaats”
- Klik op het juiste perceel door deze plattegrond in 1832 te vergelijken met die uit 1994, dan verschijnt rechts de informatie uit de leggers van 1832: Sectie E, perceel 1371, Lange Assenstraat, Eigenaar Houck, geboren Aleida Catherina, Weduwe Augustus Johannes, soort: huis erf en bleek.
- Lastig aan deze website is, dat er geen straatnamen vermeld staan op de kaart, zodat het even zoeken is voordat u het juiste perceel gevonden heeft. Een voordeel is dat de gegevens uit de eerste





COLLECTIE
OVERIJSEL

kadastrale legger uit 1832 (OAT, Oorspronkelijke Aanwijzende Tafel) er meteen bij vermeld staan, en dat u die gegevens voor alle percelen uit de straat meteen kunt bekijken.



Print van hisgis Assenstraat 6, kadastraal nummer E1371
(figuur 1a)

U noteert het kadasternummer uit 1832 van het perceel Assenstraat 6 (E1371).

Stap 3: zoek de gegevens op over dit perceel in 1832

Raadpleeg de Oorspronkelijk Aanwijzende Tafel, de OAT. Deze tafel vermeldt per sectie in numerieke volgorde de gegevens van perceel en eigenaar in 1832. De OAT is te vinden in het archief van het Kadaster Deventer ID 1355. Raadpleeg de inventaris van dit archief via het archievenoverzicht op de website.

In dit archief is de kadastrale administratie van Deventer van 1832 tot circa 1985 beschreven.

Het archief van het Kadaster ID 1355 is verdeeld in 4 series:

Eerste serie: 1832-1895





COLLECTIE
OVERIJSEL

Tweede serie: 1895-1960

Derde serie: 1960-1970

Vierde serie: 1970-1986 (1989)

Elke serie (periode) heeft een verwijzingsregister (**Register 71**): een register dat een rechtstreekse verwijzing geeft tussen het kadastrale perceel en de verschillende artikelnummers in die periode.

NB: komt u in het verwijzingsregister bij uw kadasternummer na de artikelnummers de opmerking "later no. 5018" tegen, dan wil dat zeggen dat het kadasternummer op enig moment in deze periode wijzigt in een nieuw kadasternummer: in dit geval 5018. Kadasternummers wijzigen als het perceel wijzigt door bijvoorbeeld verbouwing, samenvoeging, afbraak, etc.

De betreffende OAT is te vinden onder inventarisnummer 1 ([ID 1355](#), [inv.nr. 1](#)). Dit inventarisnummer is inmiddels digitaal beschikbaar en hoeft dus niet meer fysiek opgevraagd te worden. Dat mag uiteraard wel. Ook is op studiezaal een kopie aanwezig: [blauw 260](#)
De OAT begint met een uittreksel in categorieën: bebouwd/onbebouwd etc. per sectie A t/m E. Zoek nummer E 1371 op in de OAT en noteer gegevens van de eigenaar in de tabel (Wed A.J. Houck). ([figuur 2 en 2a](#)) Nb: als u in stap 1 de website www.hisgis.nl heeft geraadpleegd dan hoeft u de OAT niet meer te raadplegen.

2.2. Van 1832 naar heden

Kadastrale leggers, eerste serie periode 1832-1895

Hoe krijgt u een overzicht van de opeenvolgende eigenaren van het perceel E 1371 sinds 1832? Daarvoor gaat u de leggers van het kadaster raadplegen. In de leggers staan de bezittingen van een eigenaar opgesomd, voor elke eigenaar een apart artikelnummer.

De eerste drie delen van het kadaster Deventer zijn alfabetisch ingericht (ID 1355, inv nrs. 4-6, artikelnummers 1-1203). Dit systeem was niet vol te houden, immers hoe voeg je telkens nieuwe eigenaren toe aan een alfabetisch register? Daarom werden de leggers vervolgens op artikelnummer ingericht, waarbij toevoegingen geen probleem meer zijn. Dus volgt er een serie met een olopende nummering (ID 1355, inv. nrs. 7-19, artikelnummers 1204-6112).

Bij uw onderzoek noteert u per geraadpleegd artikelnummer de volgende gegevens (zie ook de Invullijst Kadasteronderzoek, als bijlage beschikbaar op de uitlegpagina van de website):





COLLECTIE
OVERIJSEL

Eigenaar Straat
Kadasternummer Soort
van eigendom
[eventueel omvang gebouwd] Bijzonderheden:
Komt uit artikelnummer x, volgnummer y Gaat naar
artikelnummer x, volgnummer y

Uw stappenplan werkt daarbij als volgt: kadasternummer, register, artikelnummer, kadastrale legger: volgende artikelnummer/eigenaar, kadastrale legger, etc. Zo werkt u per serie het rijtje artikelnummers af.

Uitleg van de kolommen in de kadastrale leggers:

1. Volgnummer
2. Polder, gehucht of plaatselijke benaming (oorspronkelijk vaak een wijknaam en nummer, later straat en eventueel huisnummer)
3. Verwijzing naar: de kadastrale plans: sectie (letter)
4. Verwijzing naar: de kadastrale plans: nummer der percelen
5. Verwijzing naar: het algemeen register der hypotheek: deel (in gemeentelijke exemplaren van de legger meestal niet ingevuld)
6. Verwijzing naar: het algemeen register der hypotheek: nummer (in gemeentelijke exemplaren van de legger meestal niet ingevuld)
7. Soort der eigendommen (huis, tuin, erf, bleek, weiland, water, etc.)
8. Volgnummer der gebouwde eigendommen (werd in de praktijk niet gebruikt)
9. Inhoudsgrootte van ieder perceel (uitgedrukt in hectare (ha), are (a) en centiare (c); ook wel met "bunders" (b), "roeden" (r) en "ellen" (e) aangeduid)
10. Klassering (volgens de ter plaatse geldende klassen)
11. Belastbaar inkomen van ieder perceel: ongebouwd zonder aftrek van polder- en dijklasten (geschatte opbrengst van het perceel zonder bebouwing, volgens de klassering in kolom 10, in guldens (f) en centen (c))
12. Bedrag van de aftrek wegens polder- en dijklasten
13. Belastbaar inkomen van ieder perceel: ongebouwd (in guldens en centen, de belastbare opbrengst ongebouwd van het perceel, verkregen door het verschil tussen kolom 11 en 12)
14. Belastbaar inkomen van ieder perceel: gebouwd (in guldens en centen, de huurwaarde)
15. Beknopte omschrijving der plaats gehad hebbende veranderingen (d.j. = dienstjaar; vaak korte vermeldingen van scheiding/splitsing/samenvoeging/verkoop/verbouwingen etc)
16. Verwijzing naar de Suppletoire Aanwijzende Tafel (bijgehouden tot 1844 (bijhouden eigendomsverandering) en 1863 (wijziging perceelsvorming))
17. Aanwijzing der artikelen en der volgnummers van deze lijst: waaruit getrokken (vermelding vorig artikelnummer en evt. volgnummer)





COLLECTIE
OVERIJSEL

18. Aanwijzing der artikelen en der volgnummers van deze lijst: waar overgebracht (vermelding volgend artikelnummer en evt. volgnummer)

Stap 4: Raadpleeg eerst het verwijzingsregister dat bestaat tussen de kadastrumnummers en de artikelsgewijze legger. In de eerste periode zijn er twee registers, een voor de secties A t/m D, een voor de sectie E. Voor sectie E is er geen kopie op de studiezaal. Dat betekent dat u het originele register moet opvragen. Voor sectie E (binnenstad) is dat inv.nr. 21, aanvraagnummer 201412.

Zoek in dit verwijzingsregister kadastrumnummer E 1371 op: er wordt verwezen naar de artikelnummers: 490, 2280 en 3728. Dan staat er ook nog: Later no.5686. Dit is een verwijzing naar een wijziging in het kadastrumnummer: later no. [E] 5686. (figuur 4 en 4a)

In de rechterkolom staat het nummer E 1999, dit is het gemeentenummer. Gemeentenummers werden naast kadastrumnummers gebruikt en maakten ook gebruik van een letter en een cijfer combinatie. De gemeentenummers werden tot 1889 gebruikt, daarna ging de Gemeente over op straatnaam + huisnummers.

Een handig hulpmiddel in deze periode is ID 1355 inv.nr 22:

Alfabetische lijst van eigenaren, vruchtgebruikers etc, met verwijzing naar de artikelen, waaronder hun namen en rechten in de kadastrale leggers over de periode 1863-1895 voorkomen, aanvraagnr. 201413

Stap 5-8

Raadpleeg de leggers met de hierboven gevonden artikelnummers [490, 2280 en 3728]

Stap 5

Artikelnummer 490 (eerste serie) vindt u terug in ID 1355, inv.nr. 5: Art. 327-806, aanvraagnummer 201396. De daar gevonden gegevens noteert u:

Aleida Catharina le Cavelier, wed. Augustus Johannes Houck, Lange Assenstraat, E 1371, huis, erf en bleek, overgebracht naar artikel 2280 volgnummer 1. (figuur 5 en 5a)

Stap 6

Artikel 2280-1 (eerste serie) vinden we terug in ID 1355, inv. Nr. 9, Art. 2191-2587, aanvraagnummer 201400. De gegevens noteert u:

Fredrik Godfried Houck rechter, straatnaam niet ingevuld, E 1371, huis, erf en bleek, vorige artikelnummer 490-3, overgebracht naar artikelnummer 3728-5. (figuur 6 en 6a)

Stap 7

Artikel 3728-5 (eerste serie) vindt u terug in ID 1355, inv. Nr. 12, Art. 3445-3763, aanvraagnummer 201403. Ook nu noteert u de gegevens:





COLLECTIE
OVERIJSEL

Cornelis Pohlman. Deurwaarder, Assenstraat, E 1371, huis en erf, in 1878 omvang gebouwde vergroot (+afbraak) van 360 naar 400m².

Vorige artikelnummer 2280-1, overgebracht naar artikelnummer. 3728-6. Daar ziet u dat het kadasternummer gewijzigd is, omdat ook het perceel gewijzigd is: een gedeelte is afgebroken en er is bijgebouwd (van 360 naar 400 m²). Dit is omstreeks 1878 gebeurd (de kadastrale administratie loopt altijd iets achter).

Oud kadasternummer: E 1371, nieuw kadasternummer E 5686. (figuur 7 en 7a)

Stap 8

Artikel 3728-6 (eerste serie) vindt u terug in hetzelfde deel: ID 1355, inv. Nr. 12, Art. 3445-3763, aanvraagnummer 201403. (figuur 7 en 7a) Dezelfde eigenaar en straat: Cornelis Pohlman.

Deurwaarder, Assenstraat, E 5686 [dit nummer stond al bijgeschreven in het verwijzingsregister, figuur 4], vorige artikelnummer 3728-5. De kolom overgebracht naar is leeg. Dit betekent dat tot het einde van de eerste serie leggers (tot 1895) er geen wijzigingen meer geweest zijn. U stapt nu over naar de tweede serie.

Kadastrale leggers, tweede serie periode 1895-1960

Een handig hulpmiddel in deze periode is ID1355 inv.nr 59: Alfabetische naamlijst op de perceelsgewijze kadastrale legger, 1895- 1960, aanvraagnr. 201449

Stap 9

Raadpleeg opnieuw het verwijzingsregister tussen de kadasternummers en de artikelsgewijze legger. **LET OP: kopie op de studiezaal, blauw 199.** Het origineel is te vinden in ID 1355, inv. Nr. 58, Sectie E, aanvraagnummer 201448. Dit register geldt voor zowel de tweede als de derde serie, want het loopt qua periode door tot 1970. (figuur 8 en 8a). U noteert weer de artikelnummers die horen bij kadasternummer E 5686.

Dat zijn achtereenvolgens de nummers 3728, 7688, 15542 en 12101. Ook hier weer een verwijzing naar een wijziging in het kadasternummer: later no. [E] 10918.

Stap 10

In de tweede serie van het kadaster zijn eerst de actuele gegevens van de situatie op het moment van het afsluiten van de eerste serie overgenomen.

Het eerste nummer dat u controleert is dan ook identiek aan het laatst geraadpleegde nummer uit de eerste serie: artikelnummer 3728-6. (figuur 9 en 9a). ID 1355, inv.nr 25, aanvraagnummer 201415.

U noteert: Cornelis Pohlman. Deurwaarder, later Johanna Frederika Hulscher, wed C.Pohlman(n), Assenstraat, E 5686, huis en erf, dienstjaar 1908 verkoop,





COLLECTIE
OVERIJSEL

Vorig artikelnummer niet ingevuld (stond genoteerd bij laatste vermelding eerste serie), overgebracht naar artikelnummer 7688-1.

Stap 11

Artikelnummer 7688-1, tweede serie, vindt u terug in ID 1355, inv.nr. 34, aanvraagnummer 201424. Eigenaar: Marten van Harte . Assenstraat, E 5686, dienstjaar 1917 gedeeltelijk vernieuwd. Vorig artikelnummer 3728-6, overgebracht naar artikelnummer 7688-2. ([figuur 10](#))

Stap 12

Artikelnummer 7688-2, ook te vinden in inv.nr 34, art. 7588-7931, aanvraagnummer 201424. Dezelfde eigenaar en adresgegevens, dienstjaar 1950 verkocht. Vorig artikelnummer 7688-1, overgebracht naar artikelnummer 15542-1. ([figuur 10](#))

Kadastrale leggers, derde serie periode 1960-1970

U hoeft bij deze nieuwe serie niet opnieuw een verwijzingsregister te raadplegen, aangezien het vorige register (inv.nr 58, aanvraagnummer 201448) zowel voor de tweede als voor de derde serie geldt.

Stap 13

Artikelnummer 15542-1. Te vinden in derde serie, die loopt van 1960- 1970, ID 1355 inv.nr 65, aanvraagnummer 201455. Eigenaar: NV Drukkerij "Salland", gevestigd te Deventer. Mede-eigenaar van een gedeelte van het huis: Maarten van Harte, architect, en zijn echtgenote Gerharda Christina Johanna Berendina Kroon, tot het overlijden van één van beide. Vorig artikelnummer: 7688-2, overgebracht naar artikelnummer 12101-68. ([figuur 11](#))

Stap 14

Artikelnummer 12101-68 is verwarrend genoeg te vinden in de tweede serie, in inv.nr 47 art.nrs 11945-12277, aanvraagnummer 201437. Blijkbaar werd de tweede serie enige tijd naast de derde serie gebruikt door de kadastrale administrateurs. Eigenaar: NV Drukkerij "Salland", gevestigd te Deventer. Het kadasternummer E5686 / volgnummer 68 is niet te vinden op deze pagina. Onderaan de pagina wordt doorverwezen naar vervolgbld 5 (achterin legger). ([figuur 12](#))

Op vervolgbld 5 is het kadasternummer E5686 / volgnummer 68 wederom niet te vinden. Onderaan de pagina geen doorverwijzing, maar de pagina blijkt door te lopen op blad 6. U vindt daar 12101 volgnummer





COLLECTIE
OVERIJSEL

68: Assenstraat E 5686, huis en erf. Vorig artikelnummer: 15542-1. Er wordt doorverwezen naar 12101 volgnummer 91. Dienstjaar 1961, vereniging. Het kadastrummer E5686 is doorgestreept. Onderaan de pagina de vermelding "vervolg blz 10". [\(figuur 13 en 13a\)](#)

Artikelnummer 12101-91 (te vinden op vervolgblad 10). Eigenaar "NV Drukkerij Salland, gev. Polstraat".

Polstraat (straatnaam gewijzigd!), nieuw kadastrummer E 10918; 5 huizen, drukkerij, erf, magazijn, werkplaats met bovenwoning. Vorig artikelnummer o.a. 12101-68. Geen verwijzing, dus overgebracht naar nieuwe serie. [\(figuur 14 en 14a\)](#)

Stap 15

U stapt weer over naar de derde serie en begint weer met het laatst geraadpleegde artikelnummer uit de vorige serie: artikelnummer 12101-91. Te vinden in inv.nr 61, art. 10488-12309, aanvraagnummer 201451. Polstraat, E 10918, Eigenaar NV Drukkerij "Salland", gevestigd te Deventer (met potlood bijgeschreven: Polstraat 3). 5 huizen, magazijn, werkplaats. Dienstjaar 1969, verbouw. Vorig artikelnummer niet vermeld, overgebracht naar artikelnummer 12101-110. Onderaan de pagina de vermelding "vervolg blad 1". [\(figuur 15 en 15a\)](#)

Artikelnummer 12101-volgnummer 110, te vinden op vervolgblad 1: de aanduiding van de straatnaam wijzigt weer: **Assenstraat**, E 10918.

Eigenaar: N.V. "Drukkerij Salland"; magazijn, drukkerij, enz. 1969. Vorig artikelnummer 12101-91, geen verwijzing, dus overgebracht naar nieuwe serie. [\(figuur 16\)](#)

Kadastrale leggers, vierde serie periode 1971-1986 (1989)

Stap 16

U kunt voor de zekerheid het verwijzingsregister van sectie C-E voor deze vierde serie nog raadplegen: ID 1355 inv.nr 123-3, aanvraagnummer 201515.

U vindt bij kadastrummer E10918 een verwijzing naar 1 artikelnummer: 12101. Verder staan er in de laatste kolom 3 kadastrummers vermeld: (E)11723, 11724, 11725 [\(figuur 17\)](#)

Stap 17

Raadpleeg in deze vierde serie voor artikelnummer 12101 de kadastrale legger ID 1355 inv.nr 85-3, art 10488-12309, aanvraagnummer 201477. U vindt 12101-110: Assenstraat 12. Eigenaar: "NV Drukkerij Salland BV, Polstraat 7"; Erf, magazijn, werkplaats met bovenwoning, 5 huizen, drukkerij. Kadastrummer E10918 is doorgestreept. Vorig artikelnummer niet vermeld, geen verwijzing. In de laatste kolom staan 3 nummers vermeld: kadastrummer (E)11723, 11724, 11725. Het perceel wijzigt dus op enig moment in deze nieuwe kadastrale nummers.





COLLECTIE
OVERIJSEL

Onder volgnummer 112 vindt u Assenstraat 2-4-6, kadasternummer E11723. Vorig artikelnummer 12101-110, geen verwijzing, dus overgebracht naar nieuwe serie.

Het nummer E11723 matcht met het kadasternummer dat u helemaal aan het begin van uw onderzoek gevonden heeft op de kadasterkaart uit 1994. Uw onderzoek klopt! ([figuur 18](#))

Einde zoektocht, want er is geen nieuwere serie kadastrale leggers aanwezig bij SAD. U heeft het kadasteronderzoek afgerond van het pand Assenstraat 6 van 1832 tot 1989.

3. VOORBEELDONDERZOEK HUIZENONDERZOEK - BEWONERS

Betreft: Assenstraat 6

Bewoners zijn niet altijd gelijk aan eigenaren van een huis. Om ook de bewoners van een adres te achterhalen, start u met de gegevens uit 1832: straatnaam/huisnummer, kadasternummer, eigenaar in 1832.

Ook in dit onderzoek werkt u vanaf 1832 terug naar het heden.

Dit deel van het onderzoek is vrijwel geheel op studiezaal uit te voeren, aangezien de meeste bronnen daar op microfiche of in kopie (rode en blauwe klappers) aanwezig zijn.

3.1. Bekijk eerst de Volkstellingen uit 1829 en 1839 (ID 1414)

Pak de kopie OAT (Oorspronkelijk Aanwijzende Tafel) van het Kadaster uit 1832, [blauw 260](#) op studiezaal, voor de gegevens over de eigenaar uit 1832. U zoekt op kadasternummer E1371 en vindt:

Assenstraat, E1371, Wed. A.J. Houck / Aleida Catharina Le Cavelier

Of check het archievenoverzicht voor een [digitale versie van deze OAT](#) in ID 1355, inv.nr 1.

Via de concordans [blauw 154](#) op studiezaal zoekt u bij het gemeentelijk nummer uit 1832 het kadasternummer voor het huis. De concordans is gemaakt voor beide volkstellingen.

Kadasternummer E1371 blijkt voorgaand gemeentelijk nummer 154 wijk A te zijn =gemeentenummer A154.

De Volkstellingen staan op microfiche op studiezaal. Om het juiste microfiche te vinden gebruikt u [rood 107](#): deze klapper werkt op alfabetische volgorde op achternaam en verwijst naar een microfichenummer.

nb: check alle spellingsvarianten en meisjesnamen!





COLLECTIE
OVERIJSEL

Wed A.J. Houck staat er op 3 manieren in: Wed. A.J. Houck, Wed. A.J. Hoeck, Aleida Catharina Le Cavalier. Le Cavalier staat overigens bij de letter K, omdat de "c" als "k" wordt uitgesproken.

U vindt:

Houck, Wed. A.J. 09-86

Houck, Johannes Wed. Augustus 17-60

Bij de letter K: Cavalier Aleida Catharina Le, Wed. A.J. Houck 09-86 en 17-60

U kijkt vervolgens in de Volkstelling 1829 naar MIF 09-86 en daarna in de Volkstelling 1839 naar MIF 17-60 (met kaartje van de gemeentelijke wijkindeling A t/m M voorin geplakt)

Nb: de Volkstelling in 1829 maakt gebruik van gemeentenummers voor huizen, de Volkstelling in 1839 maakt gebruik van kadasternummers.

Daarna wordt alleen nog gebruik gemaakt van gemeentenummers en nog later (vanaf 1889) van huisnummers.

In de volkstellingen is het aan te bevelen om de bewoners van de huizen naast uw onderzoekshuis te bekijken, zo weet u wie de burens waren, wat ze deden, en wat de samenstelling van de straat was in die tijd.

U kunt op studiezaal de microfiches bekijken, maar ook de originele volkstelling-boeken opvragen, in dit geval ID 1414 inv.nrs 2809 (aanvraagnummer 23481 bf) en 2817 (aanvraagnummer 23485 bf).

Inv.nrs 2809 t/m 2813 = jaartal 1829

Inv.nrs 2814 t/m 2820 = jaartal 1839.

De volkstellingen worden op termijn gedigitaliseerd aangeboden via de website van SAD.

3.2. Bekijk de bevolkingsregisters 1830-1921 (ID 1414)

Volkstellingen zijn een momentopname, bevolkingsregisters houden gegevens over een langere tijd (20 jaar) bij. Niet alleen wie er woont maar ook aankomst en vertrek (verhuizing) en evt. overlijden.

Let op: de bevolkingsregisters worden per 20 jaar bijgehouden (de microfiches gaan dus ook per 20 jaar), de indexen/klappers op de studiezaal gaan per 10 jaar.

Gebruik voor deze stap ook "de zoekwijzer archieven", met een overzicht van de rode en blauwe klappers op studiezaal.

Het Bevolkingsregister 1830-1839 is gebaseerd op de Volkstelling 1829 en is daarna aangevuld met geboortes/vertrekkende personen etc.

Het Bevolkingsregister 1840-1849 is gebaseerd op de Volkstelling 1839, en is daarna aangevuld met geboortes/vertrekkende personen etc.

Na 1839 worden er nog wel volkstellingen gehouden, maar die zijn dan niet meer de basis voor de bevolkingsregisters.

Periode 1830-1849





COLLECTIE
OVERIJSEL

Pak [rood 111 1830-1849](#), en zoek op Houck. Hierin wordt via Wed. A.J. Houck verwezen naar:
MIF 41-420 (1830-1839)
MIF 46-486 (1840-1849)

In deze eerste bevolkingsregisters staan bewoners op achternaam ingeschreven, zonder vermelding van het kadasternummer/gemeentenummer van het pand dat ze bewonen, of van de straat. U vindt dus een overzicht van afzonderlijke mensen, maar niet waar ze woonden en met wie samen, dus geen gezinssamenstelling. U kunt hierin incidenteel iets extra's vinden bovenop de volkstelling van 1829.

Wat u hierin extra vindt over Aleida, Weduwe Houck, is dat ze op 4 januari 1848 is overleden.

Nu gaat u op zoek naar wie er na haar overlijden in de Assenstraat is gaan wonen. Via vererving zal het huis naar haar zoon Frederik zijn overgegaan, maar wanneer? Dat kunt u nakijken via een inboedelinventaris, via een testament of via een memorie van successie.

De bronnen hiervoor zijn bijvoorbeeld het Notarieel archief ID 0864 of indien aanwezig een familiearchief.

De familie Houck heeft toevallig een familiearchief bij SAD: ID 1333. In inventarisnummer 33 vindt u de verdeling van de nalatenschap bij het overlijden van Aleida.

F.G. Houck is eigenaar geworden van het huis in 1848.

Periode 1849-1859

De meeste gemeenten hanteerden in de 19^e eeuw een systeem van doorlopende wijknummering, zo ook Deventer. Pas tegen het eind van de 19^e eeuw werd dit systeem vervangen door straatnamen met huisnummering even en oneven. Het Bevolkingsregister ten tijde van de omschakeling geeft vaak inzicht in het oude wijknummer van uw huis.

Wijknummering had dezelfde opzet als een kadasternummer, dus een letter gevolgd door een nummer.

SAD heeft concordansen hiervoor op studiezaal staan ([rood 160](#), [rood 161](#), [blauw 154](#), [blauw 346](#), [blauw 347](#), [blauw 348](#)); voor een overzicht van alle concordansen zie pagina 4 van dit voorbeeldonderzoek.

In de loop van de tijd werden straten regelmatig henummerd. Zoekt u met een bestaand huisnummer rechtstreeks naar het wijknummer in 1850 dan kunt u er wel eens naast zitten. Werkt u dus altijd stelselmatig terug van heden naar verleden of andersom.

Pak [blauw 346](#). Dit is het register uit 1851, met een concordans van het gemeentenummer naar het kadasternummer. Het is geordend op het gemeentenummer uit 1851, en in de tweede kolom staat het kadasternummer.

Het gemeentenummer in 1851 weet u niet, dus u gaat dat nummer eerst achterhalen.

Zoek daarvoor eerst in [rood 279](#) Bevolkingsregister 1849-1859 op achternaam Houck. De index is (niet helemaal) alfabetisch op achternaam. U vindt F.G. Houck, Frederik Godfried, zoon van Aleida, samen met Maria Houck, met een verwijzing 7-151. Dat nummer verwijst naar een microfiche 1849-1859. U ziet daarop Houck Frederik Godfried (geb 1801) en Houck Maria (geb 1804), beiden ongehuwd. Boven in het midden van de pagina ziet u het gemeentenummer E1999 staan.

Linksboven staat Assenstraat. Het blijken broer en zus te zijn, beiden ongehuwd.

Het bevolkingsregister 1850-1859 is ingedeeld op gemeentenummer, via de rode indexen kunt u gelukkig op achternaam zoeken als dat nummer niet bekend is.

In [blauw 346](#) zoekt u nu op gemeentenummer E1999. In de tweede kolom staat kadasternummer





COLLECTIE
OVERIJSEL

E1371, derde kolom bevolkingsregisternr 7-151. In dit geval is het toeval dat beide nummers de sectieletter E hebben. De gemeentenummers houden niet de kadastrale secties aan. Geen verdere informatie hierin te vinden.

Periode 1859-1869

Zoek nu in **rood 283** 1859-1869 op Houck.

U vindt Houck FG en daaronder Houck M allebei doorgestreept. Doorgestreept betekent overleden of vertrokken uit Deventer. Achter de namen staat 12-87-1, een microfichenummer.

Op dat microfiche vindt u dat FG op 9 augustus 1876 is overleden, en dat Maria op 24 juli 1863 is overleden. Het originele bevolkingsregister is beter te lezen dan dit microfiche, hiertoe vraagt u ID 1414 inv.nr 2583 aan, aanvraagnr 23489 (deel 12).

NB: vanaf 1839 wordt elke 20 jaar het bevolkingsregister vernieuwd. In 1859 en in 1879 worden bij de vernieuwing de gegevens per gemeentenummer ingedeeld. Er worden alleen mensen in opgenomen op die op dat moment nog leven.

In 1889 gaat de gemeente over op huisnummering. (U vindt in de handelingen van de raad op studiezaal de verordening hiervan op 8 juli 1889, blz 3.)





COLLECTIE
OVERIJSEL

De bevolkingsregisters zijn vanaf nu geordend op adres (straatnaam plus huisnummer, in de 20^e eeuw ook postcode) en de gemeentenummers zijn nu overbodig geworden.

Het leuke aan de bevolkingsregisters van 1859 en 1879 is dat, aangezien er olopend op gemeentenummer wordt ingeschreven, u een hele straat kunt doorlopen. Dit is belangrijk voor onderzoekers van straatgeschiedenis.

Het bevolkingsregister wordt bijgehouden tot 1921. Daarna zijn er gezinskaarten en woningkaarten. SAD heeft deze van 1920-1940 op studiezaal staan. Daarna zijn de persoonskaarten ingevoerd, maar deze zijn nog niet openbaar.

Een bron voor deze periode zijn ook Adresboeken. SAD heeft deze vanaf 1866 tot 1965, maar niet voor elk jaar (zie overzicht in bijlage). Deze adresboeken zijn geordend op gemeentenummer, maar gelukkig bevatten de boeken indexen op achternaam en op straat. Niet alle bewoners van een huis staan hierin genoemd, alleen het hoofd van de familie en dan alleen als deze meer dan 500 gulden belastbaar inkomen per jaar verdient. Ook staan er telefoonboeken uit de periode 1848-2002 op studiezaal.

Periode 1869-1879

Periode 1869-1879: Frederik is overleden in 1876, wie woont er daarna op Assenstraat 6? In het kadasteronderzoek bent u in 1878 Pohlman tegengekomen als eigenaar. In het adresboek uit 1883 vindt u "Pohlmann, C. Assenstraat 1999 deurwaarder".

Pak **rood 288** 1869-1879: Cornelis Pohlmann, deel 11-120 op microfiche. U vindt het origineel van dit deel onder ID 1444 inv.nr. 2582.

Hoofd van het gezin blijkt Gerrit Jan Hulscher (overleden). Cornelis Pohlmann blijkt schoonzoon, want getrouwd met de dochter van Gerrit Jan in 1867, Johanna Frederika Hulscher. Ze wonen dus in bij haar ouders op de Assenstraat.

Tussen 1876 en 1879 wordt Cornelis eigenaar van de Assenstraat. De koopakte hiervan is wellicht te vinden in het notarieel archief.

Periode 1879-1889

Pak **rood 292** 1879-1889: Pohlmann, C., deel 11-55 op microfiche of ID 1444 inv.nr. 2636.

Dit is een vernieuwd register geordend op gemeentenummer. Assenstraat E1999 heeft inmiddels een huisnummer gekregen, nummer 6. Cornelis is hoofd van het gezin (geboren 22-02-1840) en woont er met zijn vrouw





COLLECTIE
OVERIJSEL

Johanna Frederika Hulscher (geboren 26-12-1843), zoon Gerrit Jan en dienstboden. Hij is deurwaarder.

Periode 1889-1899

In de bevolkingsregisters wordt zoals gezegd vanaf 1889 geordend op huisnummer en niet meer op gemeentenummer. Nu heeft u concordansen nodig.

Pak [blauw 347 en 348](#). Dit zijn concordansen van huisnummers naar gemeentenummers en kadastrumnummers.

[Blauw 347](#) is voor jaartal **1889**, inv.nr 3125 uit ID 0704. Hierin staat het gemeentenummer, het kadastrumnummer, het huisnummer en de eigenaar en bewoner. Het register is geordend per straat op huisnummer, maar niet alfabetisch op straatnaam. Gelukkig is er een index achterin, alfabetisch op straatnaam.

[Blauw 348](#) is voor jaartal **1899**, inv.nr 3128 uit ID 0704. Het register is veel summierder dan blauw 347, want alleen huisnummer en bewoner worden genoemd (geen gemeentenummer/kadastrumnummer). Het register is geordend op straatnaam en huisnummer, maar wederom niet alfabetisch op straatnaam. Na pag. 267 vindt u een index, alfabetisch op straatnaam.

Pak [rood 296](#) 1889-1899: Pohlmann, C. deel 11-55. Dit is hetzelfde microfiche als voor de periode hiervoor, omdat het microfiche 20 jaar bestrijkt (1879-1899): in 1889 is Pohlman, C. nog steeds bewoner en eigenaar van Assenstraat 6, zelfde gegevens als bij de vorige stap.

Periode 1899-1921

Het bevolkingsregister 1898-1921 is voor het eerst geordend alfabetisch op straat en huisnummers. Eerst oneven nummers, daarna even nummers. Er staan geen gemeentenummers meer in. Dit is weer een vernieuwing van het bevolkingsregister, dus in het begin staat alles netjes op volgorde. Later is dit weer willekeurig aangevuld, waar er nog plek was op de pagina.

Bevolkingsregister 1899-1921 heeft twee indexen op studiezaal: [Rood 300](#) 1899-1909

[Rood 303](#) 1909-1921 (loopt iets langer door i.v.m. overgang naar gezinskaarten)

Pak [rood 300](#): Zoek op achternaam Pohlman, en u vindt hierin "Pohlmann, Cornelis" met een verwijzing naar "deel 4 blad 35" uit het bevolkingsregister 1899-1921.

Deel 4 begint dus met Assenstraat 1 (oneven nrs). Huisnr 6 vindt u op blad 35.

U ziet dat Cornelis Pohlman is overleden op 28 juli 1900 in Apeldoorn.

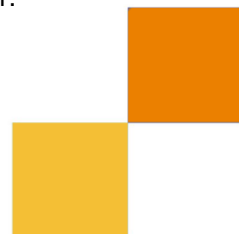
U kunt ook [blauw 348](#) pakken (concordans gemeentenummers naar huisnummers voor het jaar 1899). Daarin ziet u:

Assenstraat 6, C. Pohlman hoofd gezin, aantal bewoners 4

Pak [rood 303](#): zoek op achternaam Hulscher, Frederika Johanna. Uit uw kadasteronderzoek weet u namelijk dat zij in 1908 eigenaar is geworden van Assenstraat 6. U vindt haar doorgestreept, met een verwijzing naar "deel 4 blad 35" uit het bevolkingsregister 1898-1921. Dan is zij dus overleden of verhuisd.

Frederika Johanna Hulscher (vrouw van Cornelis) blijkt overleden op 1 oktober 1920.

Maar ze is daarvoor verhuisd naar de Zwolsestraat 8.





COLLECTIE
OVERIJSEL

Als u het origineel van het bevolkingsregister 1899-1921 erbij pakt (ID 1414 inv.nr 2683, aanvraagnr 23571), dan ziet u in deel 4 op blad 35 een kolom "huizing". Hierin staat de straat+huisnr vermeld. Deze kolom slaat op het adres van het Hoofd van het gezin. Eerst staat er "Assenstraat 8". Bij het overlijden van de man (Cornelis) is de weduwe of de zoon hoofd van het gezin. Dan slaat de kolom "huizing" dus op de verblijfplaats van de Weduwe, en daarom staat er in deze kolom na Assenstraat 6 "Zwolsestraat 8", daar woont Frederika Johanna Hulscher. Kijk in het adresboek 1910/1911: Weduwe Pohlmann-Hulscher woont op Zwolsestraat 8. Dus dat klopt.

In ID 0704 vindt u een register van kennisgeving inzake verhuizingen/vestigingen binnen gemeente Deventer 1887-1909. Inventarisnr 3209 t/m 3218.
Niet compleet. U kunt hierin de datum van de verhuizing van F.J. Hulscher opzoeken.

Uit het kadasteronderzoek weet u dat in 1917 Maarten van Harte eigenaar wordt van Assenstraat 6. In het adresboek 1910/1911 woont Maarten van Harte op Assenstraat 6. In het adresboek van 1920/1921 en van 1924 woont bouwkundige M. van Harte nog steeds op Assenstraat 6. Er staat ook een advertentie van "M. van Harte Architect M.B.V.A. Assenstraat 6" in.

In het bevolkingsregister 1899-1921 vindt u Maarten van Harte in deel 14 blad 158 en u ziet dat hij op Assenstraat 6 woonde met zijn vrouw Berendina Kroon en zijn kinderen. Wanneer dat precies was staat niet genoteerd.

U heeft nu alle bevolkingsregisters 1830-1921 bekeken. Vanaf nu gaat de gemeente over op Gezinskaarten en Woningkaarten.

3.3. Bekijk de Gezinskaarten en Woningkaarten

U vindt Gezinskaarten in ID 1414. De gezinskaarten 1920-1940 zijn daarnaast op microfiche beschikbaar op de studiezaal, geordend op achternaam hoofdbewoner.

U zoekt met achternaam Van Harte en vindt op het microfiche een Gezinskaart aangemaakt voor de architect Maarten van Harten, Assenstraat 6. Verwarrend is dat er wel een Maarten van Harte bestaat, een tandarts, wonende op Zwolseweg 7. Maar dat is dus niet de persoon die u zoekt. Bij de schrijfwijze is blijkbaar een foutje gemaakt. De originele Gezinskaart van Maarten van Harten is te vinden in ID 1414 inv.nr 23618.

Gezinskaarten bestaan van 1920 tot circa 1940. Gezinskaarten verwijzen ook naar de laatste vermelding in het bevolkingsregister van 1899-1921 (deel en blad nummer). Vanaf 1938/1939 start de gemeente met Persoonskaarten. Deze zijn nog niet openbaar. Ze worden al wel gedigitaliseerd.

Check nu de woningkaart voor Assenstraat 6.
Vraag hiertoe ID 1415 inventarisnummer 3 aan (Assenstraat- Bellendonkstraat), aanvraagnummer 201916. Op deze kaart wordt Maarten van Harte genoemd als hoofdbewoner en er wordt verwezen naar diens gezinskaart.

De Woningkaarten 1920-1940 verwijzen dus naar hoofdbewoners en Gezinskaarten, dat is bij onderzoek een handige ingang.

NB: de informatie uit zowel Gezinskaarten als Woningkaarten is na 1940 niet openbaar.





COLLECTIE
OVERIJSEL

Tot 1940 kunt u via woningkaarten in combinatie met gezinskaarten en adresboeken zoeken naar bewonersinformatie.


Na 1940 zijn er alleen nog adresboeken en telefoonboeken te gebruiken als bron, tot 2002.

3.4. Bekijk de adresboeken en telefoonboeken

Voor een overzicht van de aanwezige adresboeken op studiezaal, zie lijst achterin dit voorbeeldonderzoek.

Telefoonboeken zijn op studiezaal aanwezig voor de periode 1948-2002.

NB: het kan handig zijn om na te kijken of een pand misschien een huisnummerwijziging heeft ondergaan. Een hulpmiddel hierbij is **rood 161**: een concordans tussen oude en nieuwe straatnamen en huisnummers 1934-1962. Deze concordans is echter niet volledig. Rood 161 heeft voorin een index op straatnaam.





COLLECTIE
OVERIJSEL

Assenstraat staat vermeld op blz. 93: huisnummer 6 is geen probleem want nrs 1 t/m 17 en 2 t/m 14 zijn niet vernummerd.

U vindt in de aanwezige adresboeken op adres Assenstraat 6 vanaf circa 1940:

1938/39: M. van Harte

1949/50: M van Harte en J.H. Dalhuisen 1962-2:

T.G. Velner

1965: in Assenstraat 6a D.W. Goldenbeld

Maarten van Harte heeft dus vanaf 1910 (als huurder) en vanaf 1917 (als eigenaar) tot in ieder geval 1950 op Assenstraat 6 gewoond
Het bewoneronderzoek is nu klaar.

3.5. Extra bronnen

Zie paragraaf 1

